

# Formato 1

Alineación de la Matriz de Indicadores  
Para Resultados



## 1.- ANTECEDENTES

Unidad responsable	PRESIDENCIA MUNICIPAL
Programa presupuestario	INFRAESTRUCTURA PARA MEJORAR LA CALIDAD DE VIDA DE LOS HABITANTES DEL MUNICIPIO DE TULA DE ALLENDE, HGO.
Entidad	tula

## ALINEACIÓN ESTATAL AL PLAN ESTATAL DE DESARROLLO

Tipo de Alineación	Estatal
Acuerdo	4. Acuerdo para el Desarrollo Sostenible e Infraestructura Transformadora
Objetivo	4.1. Infraestructura para el desarrollo social y sostenible.
Estrategia	4.1.3. Promover el desarrollo de los servicios de infraestructura.
Línea de Acción	4.1.3.1. Ampliar la cobertura y efectividad de los servicios de electrificación y alumbrado público en el ámbito urbano y rural con énfasis en las energías limpias y no contaminantes.

## ALINEACIÓN MUNICIPAL AL PLAN MUNICIPAL DE DESARROLLO

Tipo de Alineación	Municipal
Acuerdo	5. Infraestructura Sostenible y Desarrollo Urbano
Objetivo	5.1 Impulsar el desarrollo y fortalecimiento de la infraestructura comunitaria mediante la construcción, mejorando y teniendo mantenimiento de espacios públicos, garantizando el acceso equitativo de todos los habitantes.
Estrategia	5.1.1 Crear Infraestructura para el desarrollo sostenible que propicie la mejora el acceso a servicios básicos mejorando la vida de los ciudadanos.
Línea de Acción	5.1.1.2 Garantizar el acceso equitativo a servicios básicos como agua potable, saneamiento, alumbrado público y pavimentación
Ramo	Recurso Federal

## CLASIFICACIÓN FUNCIONAL



Finalidad	
Función	

Subfunción	
------------	--

**OTROS DATOS**

Año operando	2026
--------------	------

El programa presupuestario entrega bienes y servicios a:

  
(Nombre y firma)  
ING. BRENDA YARAZET CORNEJO AGUILAR  
  
**DIRECCIÓN DE OBRAS PÚBLICAS  
2024 -2027**

  
(Nombre y firma)  
M.R.H. DANIELA LOPEZ HERNANDEZ  
  
**DIRECCIÓN DE PLANEACIÓN  
2024 -2027**

## Anexo 1

### Ficha de Información Básica del Programa Presupuestario

#### 1.- ANTECEDENTES

Las obras de infraestructura son indispensables en Tula de Allende, Hidalgo, para impulsar el crecimiento económico, el mejoramiento de la calidad de vida de sus habitantes y garantizar el desarrollo sostenible, por lo que es indispensable implementar el Programa "Infraestructura para el mejoramiento de la Calidad de Vida de los Habitantes del Municipio de Tula de Allende, Hidalgo".

Durante las últimas décadas el Municipio de Tula de Allende ha experimentado un crecimiento poblacional significativo, debido a la expansión urbana y el aumento de actividades industriales en la región, los habitantes de las zonas rurales han migrado a las zonas urbanas, buscando mejores oportunidades de empleo, educación y salud, por lo tanto, se requiere más inversión en proyectos de infraestructura para estar en condiciones de brindar una mejor calidad de vida a los ciudadanos ya que tienen áreas de oportunidad, según registros del INEGI 2020, el servicio de energía eléctrica abarca el 99.1 %, el servicio de agua potable entubada un 73.2 %, el servicio de drenaje cubre un 97.6 % y el servicio sanitario un 98 %.

También según el Informe Anual sobre la situación de Pobreza y Rezago Social 2025, publicado por la Secretaría de Bienestar, se puede observar los rubros de servicios básicos en los que se ha invertido durante los años 2022-2023 y 2024, y actualmente se están ejecutando durante el año 2025 obras en los rubros: Pavimentación Hidráulica y/o Asfáltica, Construcción de Huellas Vehiculares, Bacheo en Concreto Hidráulico, Instalación de Lámparas Solares, Construcción de Red de Drenaje Sanitario, Aportaciones para Ampliación de Electrificaciones, Construcción de Reja Perimetral, Líneas de Distribución de Agua Potable, se encuentran igualmente algunas áreas de oportunidad para la planeación de obras 2026, como lo es en el rubro de agua potable que en el ejercicio 2022 y 2023 tuvo inversión y en el 2024 no se consideraron proyectos, el mismo caso para el rubro de infraestructura educativa, infraestructura de salud y Mejoramiento de Vivienda.

Es importante considerar los datos anteriores para la Planeación de obras en el Presupuesto de Egresos, ya que, de no hacerlo, esto podría traer consigo altos costos sociales y económicos para el Municipio de Tula de Allende.

**Beneficiarios**  
Los 115,107 Habitantes del Municipio de Tula de Allende, Hidalgo.

**Opositores**  
Los Habitantes que han solicitado obras y no han sido atendidos por que los Lineamientos de los diferentes fondos limitan las localidades por atender o las obras por clasificación directa o complementaria.

Grupos Ecologistas.

Asociaciones Civiles

Opositores Políticos

Ejecutores

La Presidencia Municipal del Municipio de Tula de Allende, a través de la Dirección de Obras Públicas.

Indiferentes

Población del Municipio de Tula de Allende que ya cuenta con servicios de infraestructura básica.

**DIRECCIÓN DE OBRAS  
PÚBLICAS  
2024-2027**

Del ejercicio 2022 al 2025, en el Municipio de Tula de Allende, se ha dado mayor inversión y énfasis al rubro de Urbanización, realizando en el Municipio mayormente obras de Pavimentaciones Asfálticas, Hidráulicas y Bacheos, como se puede observar en la información publicada por la Secretaría de Bienestar, siendo este rubro de incidencia Complementaria, dejando de lado los rubros de incidencia Directa como lo son el Alcantarillado y Salud, en el cual durante los últimos años no ha tenido inversión, el rubro de Drenaje y Letrineras, el cual no ido en menor su inversión en

comparación del año 2022 a la fecha, el rubro de Mejoramiento de Vivienda durante el año 2022, 2024 y 2025 no tuvieron inversión, invirtiendo un 11% del presupuesto solamente durante el año 2023, por lo que para la planeación de inversión en el 2026 se deben considerar obras en los rubros en los que no se ha invertido en los últimos años, para no generar un costo social, económico o ambiental para el Municipio.

## 2.- IDENTIFICACIÓN Y DESCRIPCIÓN DEL PROBLEMA

Actualmente el Municipio de Tula de Allende tiene una Deficiencia de Infraestructura básica de obra pública, tal como se puede observar en el Informe anual publicado por la Secretaría de Bienestar, en el que podemos observar las áreas de oportunidad en las que se tiene que invertir como lo son en el Acceso a los servicios de salud, calidad t espacios de vivienda, acceso a los servicios básicos de la vivienda.

Los 115,107 Habitantes del Municipio de Tula de Allende, Hidalgo.

Los 115,107 Habitantes del Municipio de Tula de Allende, Hidalgo.	Los Habitantes que han solicitado obras y no han sido atendidos por que los Lineamientos de los diferentes fondos limitan las localidades por atender o las obras por clasificación directa o complementaria. Grupos Ecologistas. Asociaciones Civiles Opositores Políticos	La Presidencia Municipal del Municipio de Tula de Allende, a través de la Dirección de Obras Públicas.	Población del Municipio de Tula de Allende que ya cuenta con servicios de infraestructura básica.
---	---	--	---

Actualmente el Municipio de Tula de Allende tiene una Deficiencia de Infraestructura básica de obra pública, tal como se puede observar en el Informe anual publicado por la Secretaría de Bienestar, en el que podemos observar las áreas de oportunidad en las que se tiene que invertir como lo son en el Acceso a los servicios de salud, calidad t espacios de vivienda, acceso a los servicios básicos de la vivienda.


Los 115,107 Habitantes del Municipio de Tula de Allende, Hidalgo.

Escasa inversión en infraestructura básica

Del ejercicio 2022 al 2025, en el Municipio de Tula de Allende, se ha dado mayor inversión y énfasis al rubro de Urbanización, realizando en el Municipio mayormente obras de Pavimentaciones Asfálticas, Hidráulicas y Bacheos, como se puede observar en la información publicada por la Secretaría de Bienestar, siendo este rubro de incidencia Complementaria, dejando de lado los rubros de incidencia Directa como lo son el Alcantarillado y Salud, en el cual durante los últimos años no ha tenido inversión, el rubro de Drenaje y Letrinas, el cual no ido en menor su inversión en comparación del año 2022 a la fecha, el rubro de Mejoramiento de Vivienda durante el año 2022, 2024 y 2025 no tuvieron inversión, invirtiendo un 11% del presupuesto solamente durante el año 2023, por lo que para la planeación de inversión en el 2026 se deben considerar obras en los rubros en los que no se ha invertido en los últimos años, para no generar un costo social, económico o ambiental para el Municipio.

Falta de Recursos Económicos

## 3.- DETERMINACIÓN Y JUSTIFICACIÓN DE LOS OBJETIVOS DE LA INTERVENCIÓN



#### Objetivo General

Se pretende que el Municipio de Tula de Allende cuente con Infraestructura Básica de Calidad y Sostenible.

#### Objetivos Específicos

Se pretende invertir más recurso en obras de Drenaje y Alcantarillado en las diversas colonias del Municipio para ampliar la cobertura y evitar enfermedades estomacales, en Infraestructura Educativa para contribuir en el abatimiento del rezago educativo, en el rubro de Vivienda para permitir que más familias Tulenses tengan acceso a un lugar digno donde vivir, en el rubro de Electrificación para abatir la inseguridad.

El Área de Obras Públicas no tiene relación presupuestal con ninguna otra área de la administración.

## 4.- COBERTURA

El Programa "Infraestructura para el mejoramiento de la Calidad de Vida de los Habitantes del Municipio de Tula de Allende, Hidalgo" El municipio de Tula de Allende se encuentra en el Valle del Mezquital, una vasta región de México que se caracteriza por su topografía de cerros. Tula tiene una extensión territorial de aproximadamente 727.6 km<sup>2</sup>, y está ubicada al norte del Estado de Hidalgo, límite sur con Tlahuelilpan y al este con Tlaxcoapan.

Esta ubicación geográfica le otorga al municipio un acceso privilegiado a las principales vías de comunicación de la región, como las carreteras y otras áreas de la región centro del país.

El clima de Tula de Allende es semiseco cálido, con veranos calurosos y lluvias moderadas, lo que es típico del Valle del Mezquital.

#### Montañas y Relieve:

El relieve de Tula de Allende es en su mayoría plano, pero también cuenta con algunas zonas de cerros y pequeñas sierras, que se extiende en la región.

Sierra de Tula: Al noreste del municipio se encuentra una cadena montañosa que forma parte de la Sierra Madre Oriental. Estas sierras rodean los ríos locales.

Cerro de las Mesas: Es una pequeña elevación geográfica al norte de la ciudad, que forma parte de la región de los altos de Tula. Estas formaciones montañosas juegan un papel importante en la regulación del clima local y el manejo de los recursos hídricos, por lo que son importantes para la región.

#### Ríos y Lagos:

El municipio de Tula de Allende se encuentra atravesado por varios ríos que son fundamentales para la agricultura, el suministro de agua y las actividades productivas locales. Entre los principales ríos se encuentran:

Río Tula: Es el principal río que atraviesa el municipio y es crucial para el abastecimiento de agua para las actividades agrícolas e industriales, que desemboca en el río Moctezuma. Este río ha sido históricamente utilizado para el riego y la generación de energía hidroeléctrica.

Río Salado: Afluente del río Tula, también contribuye al sistema hídrico local, aunque su caudal es más bajo en comparación con el río Tula.

#### Vegetación y Flora:

La vegetación de Tula de Allende refleja las condiciones semisecas del valle y las altitudes moderadas.

Predominan las especies adaptadas a climas áridos y semiáridos. Algunas de las principales formaciones vegetales son:

Matorral xerófilo: La vegetación dominante es el matorral xerófilo, caracterizado por plantas resistentes a la sequía.

Entre las especies más comunes se encuentran los mezquites, sabra y nopal.

Pastizales: Las zonas de pastizales son comunes en áreas cercanas al río, donde se encuentran especies como el pastizal de espino.

Árboles y plantas de clima seco: Se pueden encontrar algunas especies de árboles adaptadas a la sequedad, como acacias y tepalcates.

#### Características Socioeconómicas de la Población:

Conforme al Censo de Población y Vivienda 2020 realizado por el Instituto Nacional de Estadística y Geografía (INEGI), el municipio de Tula de Allende cuenta con una población total de 115,107 habitantes.

Este incremento en la población refleja un crecimiento respecto al censo anterior de 2010, donde se registraron 103,919 habitantes.

Este crecimiento demográfico implica desafíos y oportunidades para la planificación y desarrollo del municipio en los próximos años.

Pirámide Poblacional

La pirámide poblacional de Tula de Allende presenta una estructura relativamente equilibrada, con una base amplia que representa las principales características incluyen:

• Población joven: Existe una gran proporción de personas menores de 30 años, lo que refleja un municipio joven en términos de su estructura demográfica.

• Población adulta: El segmento adulto (30-59 años) también es significativo, debido a la consolidación del municipio como un centro de desarrollo.

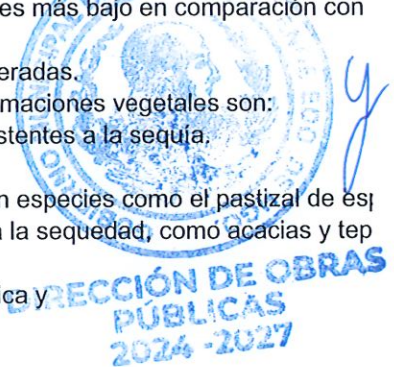
• Población adulta mayor: La proporción de personas mayores de 60 años es moderada, con un crecimiento progresivo en los últimos años.

Fuente: Instituto Nacional de Estadística y Geografía (INEGI).

Este documento es propiedad de la Dirección de Obras Públicas y no debe ser distribuido fuera de su ámbito de competencia.

Este documento es propiedad de la Dirección de Obras Públicas y no debe ser distribuido fuera de su ámbito de competencia.

Fuente:



file:///C:/Users/Patricia/Desktop/PATY/2024%20(LIC%20CRISTHIAN)/PBR%20(PRESUPUESTO%20BASADO%20EN%20RESU  
1%20(1).pdf

Con el Programa "Infraestructura para el mejoramiento de la Calidad de Vida de los Habitantes del Municipio de Tula de Allende, I

Habitantes

POBLACIÓN POTENCIAL	POBLACIÓN OBJETIVO	POBLACIÓN ATENDIDA DEL EJERCICIO FISCAL ANTERIOR
115107	85000	84000
Anual		

## 5.- DISEÑO DE LA INTERVENCIÓN PÚBLICA

Infraestructura Sanitaria Realizada (remanente del ejercicio anterior)

Validación

- Validar los Expedientes Técnicos de Infraestructura Sanitaria

Ejecución

- Elaborar los Procesos de Contratación de obras de Infraestructura Sanitaria

Comprobación

- Comprobación de los Recursos aplicados en obras de Infraestructura Sanitaria

Infraestructura de Urbanización Realizada (remanente del ejercicio anterior)

Validación

- Validar los Expedientes Técnicos de Infraestructura de urbanización

Ejecución

- Elaborar los Procesos de Contratación de obras de Infraestructura de Urbanización

Comprobación

- Comprobación de los Recursos aplicados en obras de Infraestructura de Urbanización

Para llevar a cabo El Programa "Infraestructura para el mejoramiento de la Calidad de Vida de los Habitantes del Municipio de Tula de Allende, Hidalgo", se realizará la Construcción y Rehabilitación de obras de Infraestructura Urbana y Sanitaria en las diversas localidades del Municipio.

### Componente: 1. Insuficiencia de Infraestructura para obras Sanitarias

- 1.1 Falta de Validación de Expedientes Técnicos de Infraestructura para obras Sanitarias (Cantidad: 0)
- 1.2 Falta de Ejecución de Obras de Infraestructura para obras Sanitarias (Cantidad: 0)
- 1.3 Falta de Comprobación de Obras de infraestructura Sanitaria ante la Auditoría Superior a través de la cuenta pública (Cantidad: 0)

Resultado: 1.1.1 Escasa Infraestructura Sanitaria del Municipio

### Componente: 2. Insuficiencia en la Infraestructura Urbanización

- 2.1 Falta de Validación de Expedientes Técnicos de Infraestructura para obras Urbanización (Cantidad: 0)



- 2.2 Falta de Ejecución de de obras de infraestructura de Urbanización (Cantidad: 0)
- 2.3 Falta de Comprobación de Obras de infraestructura Urbanización ante la Auditoría Superior a través de la cuenta pública (Cantidad: 0)

Resultado: 2.1.1 Escasa Infraestructura de Urbanización del Municipio

## 6.- ¿ES UN PROGRAMA SOCIAL?

Marque según corresponda (Sí / No):

<b>1</b>	<b>2</b>	<b>3</b>	<b>4</b>
No	No	Sí	No
1) Sujetos a Reglas de operación	2) Otros Subsidios	3) Prestación de servicios públicos	4) Provisión de bienes públicos

### 6.1 Vinculación a los derechos sociales y dimensión de bienestar económico

Sin vinculación registrada.

## 7.- PADRÓN DE BENEFICIARIOS

## 8.- REGLAS DE OPERACIÓN



## Anexo 2

### Definición del Problema



#### 1.- POBLACIÓN Ó ÁREA DE ENFOQUE POTENCIAL

El Programa "Infraestructura para el mejoramiento de la Calidad de Vida de los Habitantes del Municipio de Tula de Allende, Hidalgo", está diseñado para beneficiar a los 115,107 Habitantes del Municipio.

El municipio de Tula de Allende se encuentra en el Valle del Mezquital, una vasta región de México que se caracteriza por su topografía plana y semiárida, aunque también incluye algunas áreas montañosas y laderas de cerros. Tula tiene una extensión territorial de aproximadamente 727.6 km<sup>2</sup>, y está ubicada al norte del Estado de Hidalgo, limitando al norte con los municipios de Tepeji del Río, al oeste con Atotonilco de Tula, al sur con Tlahuelilpan y al este con Tlaxcoapan. Esta ubicación geográfica le otorga al municipio un acceso privilegiado a las principales vías de comunicación de la región, como la autopista México-Tuxpan, que conecta directamente con la Ciudad de México y otras áreas de la región centro del país.

El clima de Tula de Allende es semiseco cálido, con veranos calurosos y lluvias moderadas, lo que es típico del Valle del Mezquital con una temperatura media anual de aproximadamente 18-22°C.

##### Montañas y Relieve:

El relieve de Tula de Allende es en su mayoría plano, pero también cuenta con algunas zonas de cerros y pequeñas sierras, que forman parte de la cadena montañosa que se extiende en la región.

Sierra de Tula: Al noreste del municipio se encuentra una cadena montañosa que forma parte de la Sierra Madre Oriental. Estas montañas tienen un relieve accidentado y son fuente de varios afluentes que alimentan los ríos locales.

Cerro de las Mesas: Es una pequeña elevación geográfica al norte de la ciudad, que forma parte de la región de los altos de Tula.

Estas formaciones montañosas juegan un papel importante en la regulación del clima local y el manejo de los recursos hídricos, pues contribuyen al drenaje de aguas pluviales y alimentan los cuerpos de agua en la región.

##### Ríos y Lagos:

El municipio de Tula de Allende se encuentra atravesado por varios ríos que son fundamentales para la agricultura, el suministro de agua potable y las actividades productivas locales. Entre los principales ríos se encuentran:

Río Tula: Es el principal río que atraviesa el municipio y es crucial para el abastecimiento de agua para las actividades agrícolas e industriales de la región. El río Tula nace en las montañas de la región y fluye hacia el sur hasta desembocar en el río Moctezuma. Este río ha sido históricamente utilizado para el riego y la generación de energía hidroeléctrica.

Río Salado: Afluente del río Tula, también contribuye al sistema hídrico local, aunque su caudal es más bajo en comparación con el Tula.

##### Vegetación y Flora:


La vegetación de Tula de Allende refleja las condiciones semisecas del valle y las altitudes moderadas.

Predominan las especies adaptadas a climas áridos y semiáridos. Algunas de las principales formaciones vegetales son:

Matorral xerófilo: La vegetación dominante es el matorral xerófilo, caracterizado por plantas resistentes a la sequía.

Entre las especies más comunes se encuentran los mezquites, sabra y nopal.

Pastizales: Las zonas de pastizales son comunes en áreas cercanas al río, donde se encuentran especies como el



pastizal de especie nativa, utilizado en actividades ganaderas.

Árboles y plantas de clima seco: Se pueden encontrar algunas especies de árboles adaptadas a la sequedad, como acacias y tepehuajes.

Características Socioeconómicas de la Población:

Conforme al Censo de Población y Vivienda 2020 realizado por el Instituto Nacional de Estadística y Geografía (INEGI), el municipio de Tula de Allende cuenta con una población total de 115,107 habitantes.

Este incremento en la población refleja un crecimiento respecto al censo anterior de 2010, donde se registraron 103,919 habitantes.

Este crecimiento demográfico implica desafíos y oportunidades para la planificación y desarrollo del municipio en los próximos años.

Pirámide Poblacional

La pirámide poblacional de Tula de Allende presenta una estructura relativamente equilibrada, con una base amplia que representa a los grupos más jóvenes, y una proporción moderada de adultos mayores. Las principales características incluyen:

- Población joven: Existe una gran proporción de personas menores de 30 años, lo que refleja un municipio joven en términos de su estructura demográfica.
- Población adulta: El segmento adulto (30-59 años) también es significativo, debido a la consolidación del municipio como un centro económico y de servicios en la región.
- Población adulta mayor: La proporción de personas mayores de 60 años es moderada, con un crecimiento progresivo en los últimos años, a medida que la esperanza de vida aumenta.

Fuente:

file:///C:/Users/Patricia/Desktop/PATY/2024%20(LIC%20CRISTHIAN)/PBR%20(PRESUPUESTO%20BASADO%20EN%20RESULTADOS%20)%20%20%202025/PARA%20PBR%202026/PMD\_TULA\_DE\_ALLENDE-1%20(1).pdf

## 2.- POBLACIÓN Ó ÁREA DE ENFOQUE OBJETIVO

Con el Programa "Infraestructura para el mejoramiento de la Calidad de Vida de los Habitantes del Municipio de Tula de Allende, Hidalgo", se pretende atender a 85,000 Habitantes del Municipio.

## 3.- PROBLEMÁTICA CENTRAL (PROPÓSITO)

Actualmente el Municipio de Tula de Allende tiene una Deficiencia de Infraestructura básica de obra pública, tal como se puede observar en el Informe anual publicado por la Secretaría de Bienestar, en el que podemos observar las áreas de oportunidad en las que se tiene que invertir como lo son en el Acceso a los servicios de salud, calidad t espacios de vivienda, acceso a los servicios básicos de la vivienda.



## 4.- MAGNITUD DEL PROBLEMA

4.1 POBLACIÓN POTENCIAL	4.2 POBLACIÓN OBJETIVO	4.3 POBLACIÓN ATENDIDA DEL EJERCICIO FISCAL ANTERIOR
115107	85000	84000

Unidad de Medida	Habitantes
------------------	------------

**5.- EFECTO SUPERIOR (FIN)**

5.1 Impulsar el desarrollo y fortalecimiento de la infraestructura comunitaria mediante la construcción, mejorando y teniendo mantenimiento de espacios públicos, garantizando el acceso equitativo de todos los habitantes.



### Anexo 3

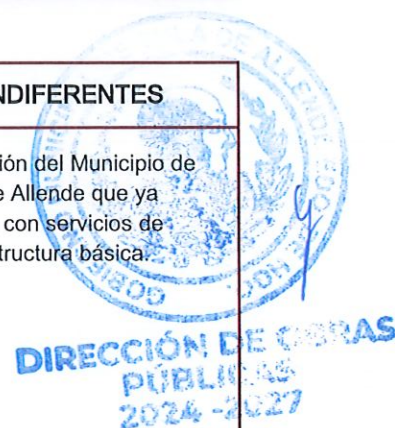
#### Análisis de Involucrados



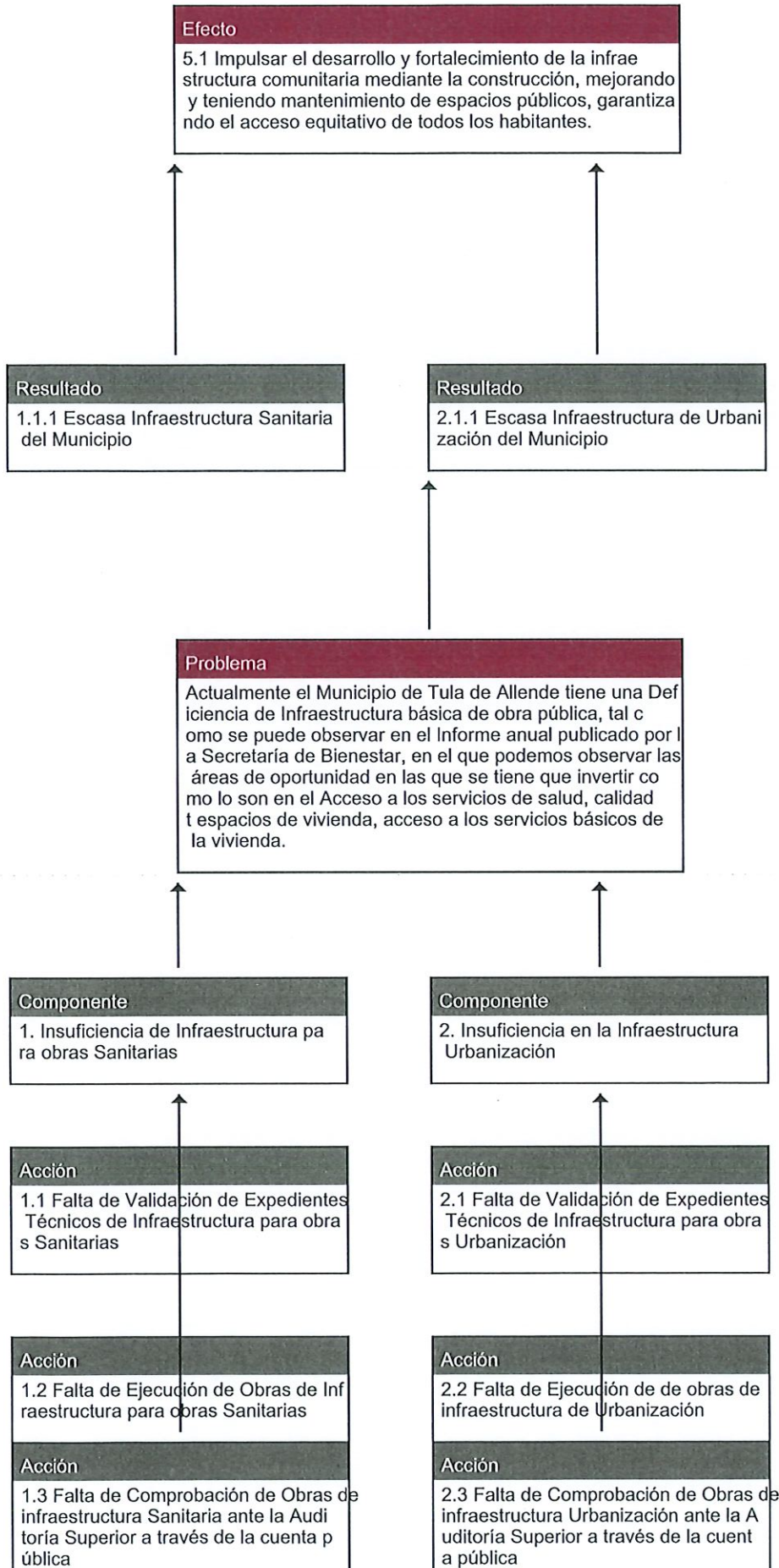
#### PROBLEMÁTICA CENTRAL:

Actualmente el Municipio de Tula de Allende tiene una Deficiencia de Infraestructura básica de obra pública, tal como se puede observar en el Informe anual publicado por la Secretaría de Bienestar, en el que podemos observar las áreas de oportunidad en las que se tiene que invertir como lo son en el Acceso a los servicios de salud, calidad t espacios de vivienda, acceso a los servicios básicos de la vivienda.

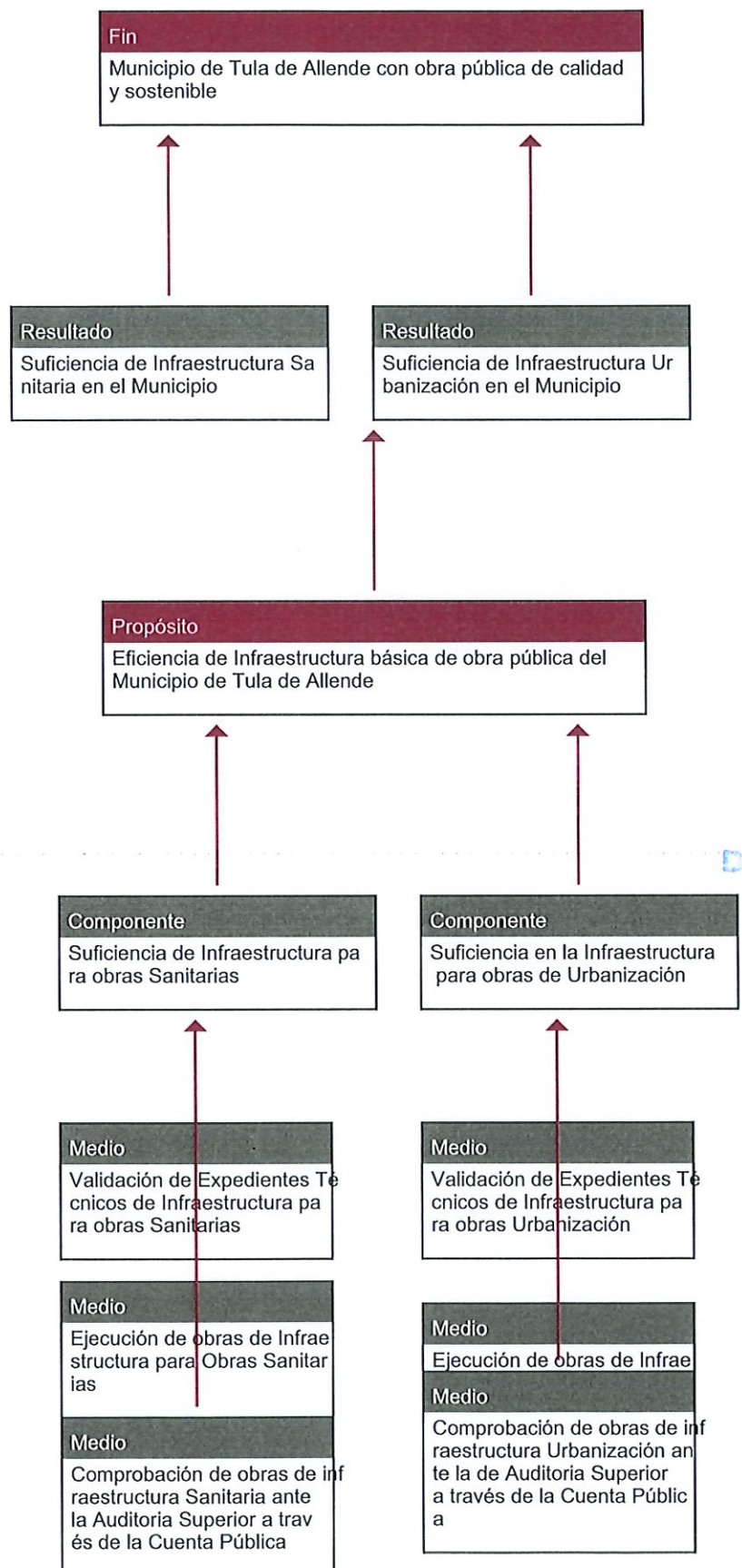
BENEFICIARIOS	OPOSITORES	EJECUTORES	INDIFERENTES
Los 115,107 Habitantes del Municipio de Tula de Allende, Hidalgo.	Los Habitantes que han solicitado obras y no han sido atendidos por que los Lineamientos de los diferentes fondos limitan las localidades por atender o las obras por clasificación directa o complementaria. Grupos Ecologistas. Asociaciones Civiles Opositores Políticos	La Presidencia Municipal del Municipio de Tula de Allende, a través de la Dirección de Obras Públicas.	Población del Municipio de Tula de Allende que ya cuenta con servicios de infraestructura básica.



# Anexo 4 - Árbol de Problemas



# Anexo 5 - Árbol de Objetivos




DIRECCIÓN DE OBRAS PÚBLICAS  
2024-2027

# Anexo 6

## Análisis de Alternativas



Alternativas (componentes)	a) Facultad Jurídica	b) Presupuesto disponible	c) Realizable en corto plazo	d) Disponibilidad Total de Recursos Técnicos	e) Disponibilidad de Recursos Administrativos	f) Cultural y socialmente Aceptable	g) Estudio de Impacto	h) Probabilidad De Éxito	Total
Componente: 1. Insuficiencia de Infraestructura para obras Sanitarias	3	2	3	2	3	3	N/A	82	16
Actividad: 1.1 Falta de Validación de Expedientes Técnicos de Infraestructura para obras Sanitarias	3	3	3	3	3	3	N/A	82	18
Actividad: 1.2 Falta de Ejecución de Obras de Infraestructura para obras Sanitarias	3	2	3	3	3	3	N/A	82	17
Actividad: 1.3 Falta de Comprobación de Obras de infraestructura Sanitaria ante la Auditoría Superior a través de la cuenta pública	3	3	3	3	3	3	N/A	82	18
Componente: 2. Insuficiencia en la Infraestructura Urbanización	3	2	3	2	3	3	N/A	82	16
Actividad: 2.1 Falta de Validación de Expedientes Técnicos de Infraestructura para obras Urbanización	3	3	3	3	3	3	N/A	82	18
Actividad: 2.2 Falta de Ejecución de de obras de infraestructura de Urbanización	3	2	3	3	3	3	N/A	82	17
Actividad: 2.3 Falta de Comprobación de Obras de	3	3	3	3	3	3	N/A	82	18



Alternativas (componentes)	a) Facultad Jurídica	b) Presupuesto disponible	c) Realizable en corto plazo	d) Disponibilidad Total de Recursos Técnicos	e) Disponibilidad de Recursos Administrativos	f) Cultural y socialmente Aceptable	g) Estudio de Impacto	h) Probabilidad De Éxito	Total
infraestructura Urbanización ante la Auditoría Superior a través de la cuenta pública									

Escala: 3 = Viabilidad Alta, 2 = Viabilidad Media, 1 = Viabilidad Baja, N/A = No aplica



## Anexo 7

Estructura analítica del Programa Presupuestario



PROBLEMÁTICA CENTRAL (PROVIENE DEL ÁRBOL DEL PROBLEMA)	SOLUCIÓN (PROVIENE DEL ÁRBOL DEL OBJETIVO)
<p>Actualmente el Municipio de Tula de Allende tiene una Deficiencia de Infraestructura básica de obra pública, tal como se puede observar en el Informe anual publicado por la Secretaría de Bienestar, en el que podemos observar las áreas de oportunidad en las que se tiene que invertir como lo son en el Acceso a los servicios de salud, calidad t espacios de vivienda, acceso a los servicios básicos de la vivienda.</p>	<p>Eficiencia de Infraestructura básica de obra pública del Municipio de Tula de Allende</p>



EFECTOS	FINES
1.1.1 Escasa Infraestructura Sanitaria del Municipio	5.1 Impulsar el desarrollo y fortalecimiento de la infraestructura comunitaria mediante la construcción, mejorando y teniendo mantenimiento de espacios públicos, garantizando el acceso equitativo de todos los habitantes.
2.1.1 Escasa Infraestructura de Urbanización del Municipio	Suficiencia de Infraestructura Sanitaria en el Municipio
	Suficiencia de Infraestructura Urbanización en el Municipio

MAGNITUD (LÍNEA BASE)	MAGNITUD (RESULTADO ESPERADO)
84000	85000

CAUSAS	MEDIOS
Los 115,107 Habitantes del Municipio de Tula de Allende, Hidalgo.	Validación de Expedientes Técnicos de Infraestructura para obras Sanitarias

CAUSAS	MEDIOS
<p>Los Habitantes que han solicitado obras y no han sido atendidos por que los Lineamientos de los diferentes fondos limitan las localidades por atender o las obras por clasificación directa o complementaria.</p> <p>Grupos Ecologistas. Asociaciones Civiles Opositores Políticos</p>	<p>Ejecución de obras de Infraestructura para Obras Sanitarias</p>
<p>La Presidencia Municipal del Municipio de Tula de Allende, a través de la Dirección de Obras Públicas.</p>	<p>Comprobación de obras de infraestructura Sanitaria ante la Auditoria Superior a través de la Cuenta Pública</p>
<p>Población del Municipio de Tula de Allende que ya cuenta con servicios de infraestructura básica.</p>	<p>Validación de Expedientes Técnicos de Infraestructura para obras Urbanización</p>
	<p>Ejecución de obras de Infraestructura de Urbanización</p>
	<p>Comprobación de obras de infraestructura Urbanización ante la de Auditoria Superior a través de la Cuenta Pública</p>




# Matriz de Indicador Para Resultados



<b>Unidad Responsable:</b>	ING. BRENDA YARAZET CORNEJO AGUILAR	<b>Unidad Presupuestal Responsable:</b>	OBRAS PUBLICAS
<b>Responsable:</b>	ING. BRENDA YARAZET CORNEJO AGUILAR	<b>Programa Presupuestario:</b>	INFRAESTRUCTURA PARA MEJORAR LA CALIDAD DE VIDA DE LOS HABITANTES DEL MUNICIPIO DE TULA DE ALLENDE, HGO.

Nivel	Resumen Narrativo	Indicadores (solo nombre)	Medios de verificación	Supuestos
Fin: Municipio de Tula de Allende con obra pública de calidad y sostenible	Contribuir a que el Municipio de Tula de Allende cuente con Obra Pública de Calidad y Sostenible	Porcentaje de cumplimiento Ejecutado	Contratos de Obra	Se cumpla con los Contratos en tiempo y forma
Propósito: Eficiencia de Infraestructura básica de obra pública del Municipio de Tula de Allende	Habitantes del Municipio de Tula de Allende   beneficiados   Infraestructura básica de obra pública en beneficio de la población	Porcentaje de Beneficiados de obras de Infraestructura básica	Oficios de Autorización de obras	Se cumpla con los requisitos para la validación de obras
Componente: Suficiencia de Infraestructura para obras Sanitarias	infraestructura para obras sanitarias   intrasestructura realizada	Porcentaje de infraestructura de obra pública sanitaria realizada (Remante del ejercicio anterior)	Oficio de Término de obra	Se cumpla con los contratos en tiempo y forma
Actividad: Validación de Expedientes Técnicos de Infraestructura para obras Sanitarias	validación de expedientes tecnicos   validación de expedientes tecnicos de obras sanitarias	Porcentaje de obras de infraestructura sanitaria validadas 2026	Oficios de autorización de obras y/o expedientes técnicos de obra	Se cumpla con los requisitos para la validación de las obras
Actividad: Ejecución de obras de Infraestructura para Obras Sanitarias	Ejecución   Ejecución de obras de infraestructuras sanitarias	Porcentaje de elaboración del proceso de concursos y contratos de obra de infraestructura sanitaria 2026	Proceso de contratación de obras y contratos	Se cumplan en tiempo y forma con los Procesos de concursos y Contratos de obras.



Nivel	Resumen Narrativo	Indicadores (solo nombre)	Medios de verificación	Supuestos
Actividad: Comprobación de obras de infraestructura Sanitaria ante la Auditoria Superior a través de la Cuenta Pública	Comprobación   Comprobación de obras de infraestructura sanitaria	Porcentaje de la comprobación de los recursos de obras de infraestructura sanitaria ante la Auditoria Superior (Cuenta Pública)	Comprobaantes de carga de informacion trimestral	Siempre y cuando se cargue la información de las obras en tiempo y forma a la plataforma de la Auditoria Superior del Estado.
Componente: Suficiencia en la Infraestructura para obras de Urbanización	Infraestructura para obras de Urbanización   realizada	Porcentaje de infraestructura de urbanización realizada. (Remanente del Ejercicio Anterior)	Oficio de término de obra	Se cumpla con los contratos en tiempo y forma
Actividad: Validación de Expedientes Técnicos de Infraestructura para obras Sanitarias	Validación de expedientes técnicos   Validación de Expedientes Técnicos de obras de Urbanización	Porcentaje de obras de urbanización validadas 2026	Oficios de autorización de obras y/o expedientes técnicos de obra	Se cumpla con los requisitos para la validación de las obras
Actividad: Ejecución de obras de Infraestructura de Urbanización	Ejecución   Ejecución de obras de Urbanización	Porcentaje de elaboración del proceso de concursos y contratos de obras de urbanización 2026	Proceso de contratación de obras y contratos	Se cumpla en tiempo y forma con los Procesos de concursos y contratos de obras.
Actividad: Comprobación de obras de infraestructura Urbanización ante la de Auditoria Superior a través de la Cuenta Pública	Comprobación   Comprobación de obras de infraestructura de urbanización	Porcentaje de la Comprobación de los Recursos de obras de Infraestructura de Urbanización ante la Auditoria Superior (Cuenta Pública)	Comprobantes de carga de información trimestral	Siempre y cuando se cargue la información de las obras en tiempo y forma a la plataforma de la Auditoria Superior.

