

# Formato 1

Alineación de la Matriz de Indicadores para Resultados al Plan Estatal de Desarrollo



## 1.- ANTECEDENTES

Unidad responsable	0329 protección civil
Unidades presupuestales integrantes	0329 protección civil
Programa sectorial	029 Prevención de riesgos y atención a emergencias
Programa presupuestario	029 Prevención de riesgos y atención a emergencias
Unidad presupuestal responsable de la MIR	0329 protección civil



## ALINEACIÓN

Ramo	33 fortamun
Eje estratégico	3. Seguridad y tránsito
Objetivo estratégico	4.3 impulso a la protección civil

## CLASIFICACIÓN FUNCIONAL

Finalidad	1. Gobierno
Función	1.7 Asuntos de Orden Público y de seguridad interior
Subfunción	1.7.2 Protección civil

## OTROS DATOS

Año operando	2024		
El programa presupuestario entrega de bienes y servicios a:	a) <u>Población en general</u>	b) Administración pública	c) Ambas
			
	Lic. Viridiana Reyes Pintor (Nombre y firma) Responsable de la MIR	José Gas López León (Nombre y firma) Subsecretario Ejecutivo del Comité Técnico de Evaluación del Desempeño	

**PROTECCIÓN CIVIL  
Y BOMBEROS  
2020 - 2024**

**PLANEACIÓN  
2020 2024**

## Formato 1

Alineación de la Matriz de Indicadores para Resultados al Plan Estatal de Desarrollo



**FINANZAS**  
SECRETARÍA DE FINANZAS PÚBLICAS



### DATOS DEL PROGRAMA

**1.1** La importancia de establecer mecanismos que nos ayuden a estar mejor preparados ante situaciones o eventualidades de riesgo, desastre y / o emergencia. Ya que cada desastre produce efectos perdurables y arroja un lamentable balance en cuanto a la pérdida de vidas humanas. Además de los daños a la propiedad, a los servicios y a la ecología ascienden a miles de millones de pesos.

**1.2** La unidad municipal de protección civil y bomberos de Tula permanece en constante alerta para brindar atención a las emergencias extraordinarias, eventos ordinarios y apoyos ciudadano, cubriendo los siguientes servicios durante el ejercicio 2024:

#### Servicios ordinarios

INCENDIO	330
ACCIDENTES / VOLCADURAS	25
RETIRO DE PANAL	72
FUGA / OLOR A GAS	117
PRIMEROS AUXILIOS / TRASLADOS	130
PRIMEROS AUXILIOS	19

#### Servicios extraordinarios

Explosión	4
Recorrido por sismo	1
Socavón	1
Ataque de abejas	1
Fuga en ducto	1

#### Acciones preventivas

Eventos masivos	37
Simulacros	36
VoBo	430
Operativo	3

\*Base de datos protección civil hasta el 3er. Trimestre 2024

**1.3** El municipio de Tula de Allende, Hgo., cuenta con un total de 54 delegaciones o comunidades, para las acciones de prevención de riesgos y atención a las emergencias se cuenta con la unidad municipal de protección civil conformada por elementos operativos (bomberos) y personal administrativo, unidades de emergencia como camiones de bomberos y unidades de atención rápida.

**1.4** Se realizaron diversas acciones para fortalecer y mejorar las acciones preventivas como son las inspecciones en los centros de trabajos comerciales e industriales se fortalecieron los planes especiales ante temporada de lluvias, además de las acciones operativas que permitan garantizar el bienestar de la población.

### 2.- IDENTIFICACIÓN Y DESCRIPCIÓN DEL PROBLEMA

**2.1** Comunidades expuestas o susceptibles a sufrir daños o pérdidas ante la probabilidad de ocurrencia de un desastre.

**2.2** La población en general, las instituciones educativas, establecimientos industriales y comerciales y organizadores de eventos masivos se identifican como principales beneficiarios; a la unidad municipal de protección civil y el comité de emergencias municipal de protección civil como principales ejecutores.

**2.3** La presencia de fenómenos perturbadores latentes o que se presentan de manera súbita y que afectan de manera directa o indirecta a las personas, bienes, infraestructura, medio ambiente y sistemas que son susceptibles de ser dañados.

**2.4** Uno de los fenómenos perturbadores que mayormente impacta a la población se presenta en temporada de lluvias (de mayo a noviembre, donde habido mayores pérdidas materiales en viviendas y comercios susceptibles a inundarse, además de explosiones causadas por materiales peligrosos derivados de actividades ilícitas.

**2.5** La población expuesta o susceptible a sufrir daños o pérdidas ante la probabilidad de ocurrencia de un desastre, principalmente en las comunidades con la cercanía al río Tula y Rosas.

### 3.- DETERMINACIÓN Y JUSTIFICACIÓN DE LOS OBJETIVOS DE LA INTERVENCIÓN

**3** Fortalecer las acciones preventivas y operativas que permitan garantizar el bienestar de la población, de las familias para hacer frente a los desastres que pudieran presentarse en el municipio y fortalecer las capacidades de resiliencia de la sociedad.

**3.1** No existe relación y vinculación con otros programas presupuestarios.

### 4.- COBERTURA

**4.1** La Protección Civil en el ejercicio de las atribuciones tiene como tarea garantizar el bienestar de la población, para realizar acciones de prevención y minimizar o mitigar daños causados por agentes perturbadores, promover una cultura de la autoprotección que involucre a todas las comunidades o delegaciones del municipio, que conforme al bando de policía y gobierno son 54.

**4.2** 54 delegaciones o comunidades del municipio de Tula de Allende, estado de Hidalgo. La población total son 115 mil 107 habitantes, según censo del INEGI.

POBLACIÓN POTENCIAL	POBLACIÓN OBJETIVO	POBLACIÓN ATENDIDA DEL EJERCICIO FISCAL ANTERIOR
4.3.1 54 comunidades	4.3.2 54 comunidades	4.3.3 se atendieron las 54 comunidades en servicios ordinarios y extraordinarios

4.4 Las comunidades se tomaron las que están legalmente constituidas en el bando de policía y gobierno del municipio de Tula de Allende, estado de Hidalgo, se actualizarán cuando exista una reforma en la misma.

4.4.1 Las comunidades se tomaron las que están legalmente constituidas en el bando de policía y gobierno del municipio de Tula de Allende, estado de Hidalgo, se actualizarán cuando exista una reforma en la misma.

4.4.2 Las comunidades se tomaron las que están legalmente constituidas en el bando de policía y gobierno del municipio de Tula de Allende, estado de Hidalgo, se actualizarán cuando exista una reforma en la misma.

4.5 La población que se concentra en las 54 comunidades proporcionada por el INEGI y en el bando de gobierno y de acuerdo a las situaciones empíricas de la unidad municipal de protección civil y bomberos.

4.5.1 Se busca la información en el atlas municipal de riesgos para el municipio de Tula de Allende, Hgo. en la página de internet del CENAPRED, para conocer los riesgos potenciales y bando de policía y gobierno del municipio.

4.5.2 Se busca la información en el atlas municipal de riesgos para el municipio de Tula de Allende, Hgo. en la página de internet del CENAPRED, para conocer los riesgos potenciales, bando de policía y gobierno del municipio y en el Plan de Emergencias por Inundaciones del 2023 de CONAGUA.

**5.- DISEÑO DE LA INTERVENCIÓN PÚBLICA**

5.1 Atención de los servicios de emergencia. Atención de los servicios ordinarios. Inspecciones a establecimientos industriales y comerciales. Capacitaciones y pláticas referentes a la protección civil.

5.2 Adquisición de herramienta y equipo operativo. Adquisición de material de difusión. Mantenimiento de unidades de emergencia. Se otorgan Vistos Buenos de Seguridad.

5.3 Disminuir la vulnerabilidad de la población ante un desastre o emergencia y aumentar la resiliencia de la población de Tula de Allende, Hgo.

**6.- ¿ES UN PROGRAMA SOCIAL?**

SI	1	2	3 x	4
NO				

6.1. Vinculación a los derechos sociales y la dimensión de bienestar económico. - La vinculación entre los programas y las Acciones con los Derechos sociales y la Dimensión de Bienestar Económico se realiza considerando la Matriz de indicadores para Resultados (MIR) o la principal normatividad de los programas o las acciones.

Alimentación		Directo		Indirecto	
Educación		Directo		Indirecto	x
Salud		Directo		Indirecto	X
Trabajo		Directo		Indirecto	
Vivienda		Directo		Indirecto	X
Seguridad Social		Directo		Indirecto	
No Discriminación		Directo		Indirecto	
Medio ambiente sano		Directo		Indirecto	x
Bienestar Económico		Directo		Indirecto	

**7.- PADRÓN DE BENEFICIARIOS**

7  
7.1

**8.- REGLAS DE OPERACIÓN**

8 Las reglas de operación se encuentran en <https://tula.gob.mx/TRANSPARENCIA-69-nuevo/01-normatividad/archivos/52-RPCPMTA-2002-11-18.pdf>.  
[https://finanzas.hidalgo.gob.mx/transparenciaindustria/Docs/PorTema/1/7.\\_Fondo\\_de\\_Compensaci%C3%B2n\\_del\\_Impuesto\\_Sobre\\_Autom%C3%B3viles\\_Nuevos.pdf](https://finanzas.hidalgo.gob.mx/transparenciaindustria/Docs/PorTema/1/7._Fondo_de_Compensaci%C3%B2n_del_Impuesto_Sobre_Autom%C3%B3viles_Nuevos.pdf)

## Anexo 2 Definición del Problema



### 1.- POBLACIÓN Ó ÁREA DE ENFOQUE POTENCIAL

Con fundamento en el bando de policía y gobierno municipal de Tula de Allende, Hidalgo son las 54 delegaciones o comunidades que conforman al municipio.

### 2.- POBLACIÓN Ó ÁREA DE ENFOQUE OBJETIVO

54 delegaciones o comunidades que conforman al municipio.

### 3.- PROBLEMÁTICA CENTRAL (PROPÓSITO)

Población expuesta o susceptible a sufrir daños o pérdidas ante la probabilidad de ocurrencia de un desastre.

### 4.- MAGNITUD DEL PROBLEMA

4.1 POBLACIÓN POTENCIAL	4.2 POBLACIÓN OBJETIVO	4.3 POBLACIÓN ATENDIDA DEL EJERCICIO FISCAL ANTERIOR
54 comunidades	54 comunidades	54 comunidades

### 5.- EFECTO SUPERIOR (FIN)

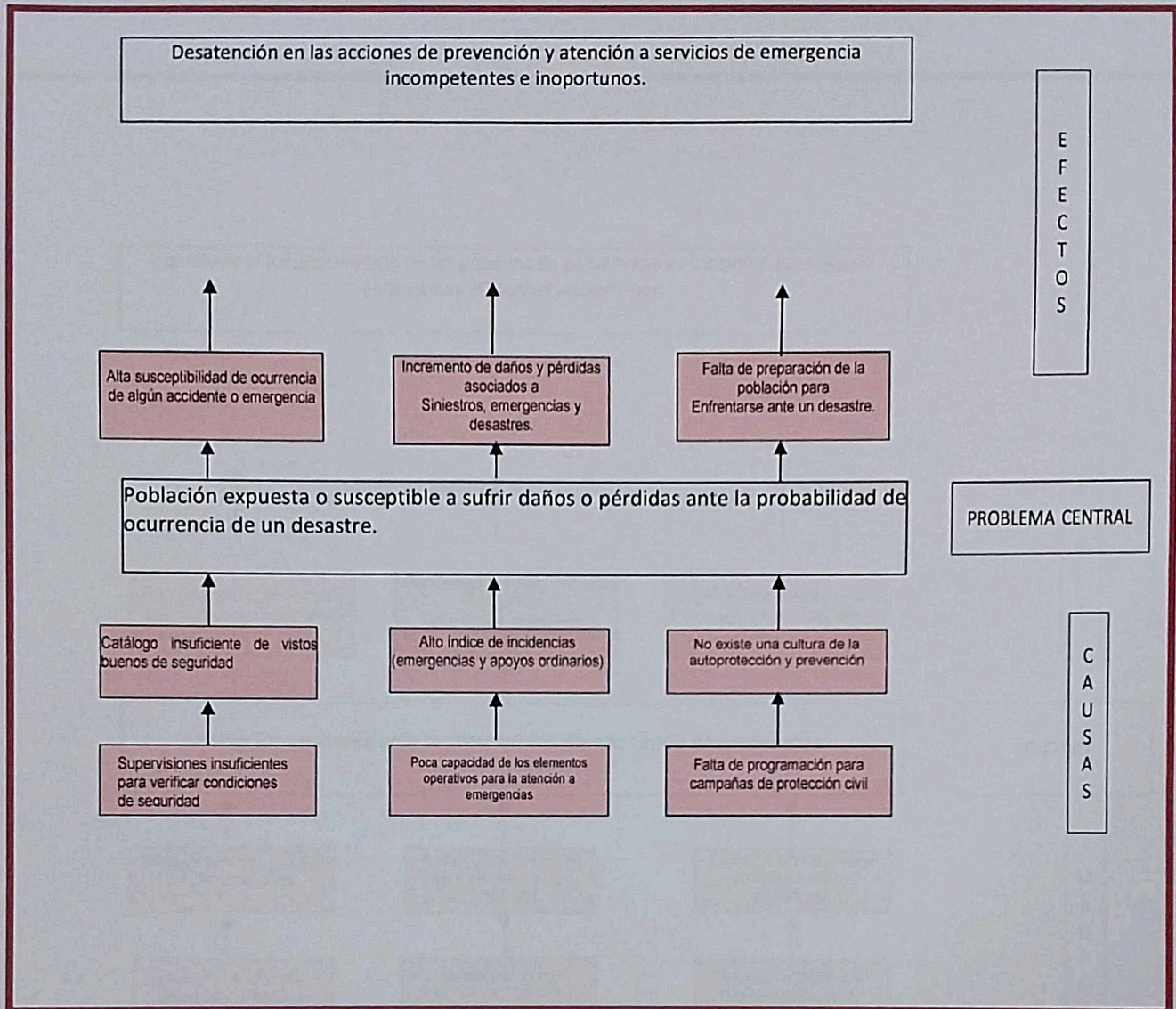
Contribuir al fortalecimiento en las acciones de prevención y atención a servicios de emergencia eficientes y oportunos.

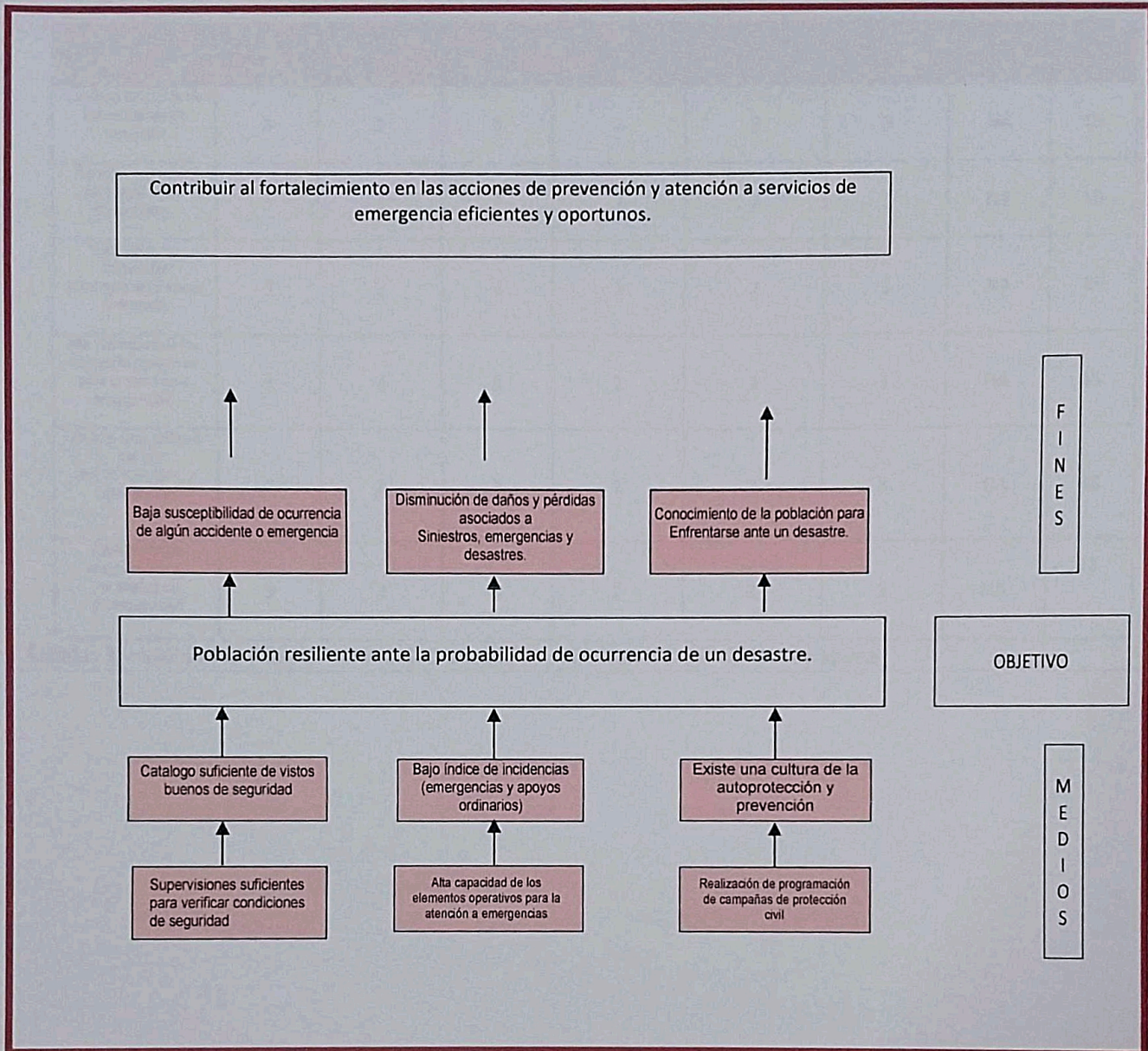
Anexo 3  
Análisis de Involucrados



<b>PROBLEMÁTICA CENTRAL:</b>	Población expuesta o susceptible a sufrir daños o pérdidas ante la probabilidad de ocurrencia de un desastre.		
<b>BENEFICIARIOS</b>	<b>OPOSITORES</b>	<b>EJECUTORES</b>	<b>INDIFERENTES</b>
POBLACIÓN EN GENERAL	Comercio informal Ideologías políticas opositoras Falta de cultura de la prevención	Unidad municipal de protección civil y bomberos Comité municipal de Protección civil	Colonias alejadas de cabecera municipal Viviendas en zonas de bajo riesgo.

Anexo 4  
Árbol de Problemas





## Anexo 6 Análisis de Involucrados



Alternativas (componentes)	a) Facilidad jurídica	b) Presupuesto disponible	c) Realizable en corto plazo	d) Disponibilidad Total de Recursos Técnicos	e) Disponibilidad de Recursos Administrativos	f) Cultural y socialmente Aceptable	g) Estudio de Impacto	Total
Catálogo suficiente de vistos buenos de seguridad	3	2	3	2	2	3	NA	15
Personal suficiente para realizar las inspecciones	3	2	3	2	2	3	NA	15
Bajo índice de incidencias (emergencias y apoyo ordinarios)	3	2	3	2	2	3	NA	15
Alta capacidad de los elementos operativos para la atención a emergencias	3	2	3	2	2	3	NA	15
Existe una cultura de la autoprotección y prevención	3	2	3	2	2	3	NA	15
Realización de programación de campañas de protección civil	3	2	3	2	2	3	NA	15

Escala: 3 = Viabilidad Alta, 2 = Viabilidad Media, 1 = Viabilidad Baja, N/A = No aplica



## Anexo 7

### Estructura analítica del Programa Presupuestario



PROBLEMÁTICA CENTRAL (PROVIENE DEL ÁRBOL DEL PROBLEMA)	SOLUCIÓN (PROVIENE DEL ÁRBOL DEL OBJETIVO)
POBLACIÓN EXPUESTA O SUSCEPTIBLE A SUFRIR DAÑOS O PÉRDIDAS ANTE LA PROBABILIDAD DE OCURRENCIA DE UN DESASTRE.	POBLACIÓN RESILIENTE ANTE LA PROBABILIDAD DE OCURRENCIA DE UN DESASTRE.
EFFECTOS	FINES
ALTA SUSCEPTIBILIDAD DE OCURRENCIA DE ALGÚN ACCIDENTE O EMERGENCIA.	BAJA SUSCEPTIBILIDAD DE OCURRENCIA DE ALGÚN ACCIDENTE O EMERGENCIA.
INCREMENTO DE DAÑOS Y PERDIDAS ASOCIADOS A SINIESTROS, EMERGENCIAS Y DESASTRES.	DISMINUCIÓN DE DAÑOS Y PÉRDIDAS ASOCIADOS A SINIESTROS, EMERGENCIAS Y DESASTRES.
FALTA DE PREPARACIÓN DE LA POBLACIÓN PARA ENFRENTARSE ANTE UN DESASTRE.	CONOCIMIENTO DE LA POBLACIÓN PARA ENFRENTARSE ANTE UN DESASTRE.
MAGNITUD (LINEA BASE)	MAGNITUD (RESULTADO ESPERADO)
54 COMUNIDADES	54 COMUNIDADES
CAUSAS	MEDIOS
CATALOGO INSUFICIENTE DE VISTOS BUENOS DE SEGURIDAD.	CATALOGO SUFICIENTE DE VISTOS BUENOS DE SEGURIDAD
ALTO ÍNDICE DE INCIDENCIAS (EMERGENCIAS Y APOYOS ORDINARIOS).	BAJO ÍNDICE DE INCIDENCIAS (EMERGENCIAS Y APOYOS ORDINARIOS)
NO EXISTE UNA CULTURA DE LA AUTOPROTECCIÓN Y PREVENCIÓN	EXISTE UNA CULTURA DE LA AUTOPROTECCIÓN Y PREVENCIÓN.



Matriz de Indicadores para Resultados

Nivel	Resumen narrativo	Indicadores	Medios de verificación	Supuestos
Fin	Contribuir al fortalecimiento de la protección civil y gestión integral de riesgos.	Porcentaje de acciones de prevención y gestión de riesgos realizadas	Informe mensual de actividades generado y ubicado en la Dirección de Protección civil y Bomberos.	Existen medios efectivos para la resiliencia y mitigación de riesgos.
Propósito	Comunidades resilientes ante la posibilidad de ocurrencia de un fenómeno perturbador.	Porcentaje de comunidades atendidas	Informe mensual de las actividades realizadas por la unidad municipal de protección civil generado y ubicado en la dirección de protección civil y bomberos.	Las comunidades cuentan con capacidad de afrontar un fenómeno perturbador.
Componente	Vistos buenos de seguridad Generados	Porcentaje de vistos buenos	Base de datos de la dirección de protección civil y bomberos.	Los establecimientos comerciales e industriales cumplen con las medidas de seguridad.
Actividad	Supervisión de los centros de trabajo y posibles riesgos.	Porcentaje de inspecciones realizadas	Solicitud de inspección.	Los empresarios permiten la supervisión de los establecimientos.
Componente	Servicios ordinarios y emergencias atendidas	Porcentaje de servicios atendidos	Base de datos de la Dirección de Protección Civil y Bomberos.	Se atienden a las comunidades que activen el servicio.
Actividad	Activación de los procedimientos en atención a emergencias	Número de llamadas recibidas	Bitácora	Se atienden todos los servicios que solicita la comunidad.
Componente	Capacitaciones realizadas en las comunidades en autoprotección y prevención.	Porcentaje de capacitaciones / simulacros realizados	Informe mensual sobre las acciones realizadas como capacitaciones, pláticas y simulacros	Las comunidades cuentan con una sólida cultura de la protección civil
Actividad	Realización de programación de capacitaciones	Porcentaje de cumplimiento de lo programado	Cronograma de actividades	Comunidad interesada en ser capacitada para saber qué hacer en caso de emergencia